


# Gmina Tychowo



## **PLAN ODNOWY MIEJSCOWOŚCI WARNINO na lata 2010-2017**

Czerwiec 2010

# SPIS TREŚCI

1.	WSTĘP I POWIĄZANIE Z DOKUMENTAMI STRATEGICZNYMI GMINY .....	4
2.	CHARAKTERYSTYKA MIEJSCOWOŚCI WARNINO .....	4
2.1.	<b>Położenie miejscowości</b> .....	4
2.1.2.	<b>Liczba ludności</b> .....	5
2.2.	<b>Historia</b> .....	5
2.3.	<b>Struktura Przestrzenna</b> .....	6
2.4.	<b>Funkcja miejscowości</b> .....	6
3.	INWENTARYZACJA ZASOBÓW SŁUŻĄCYCH ODNOWIE MIEJSCOWOŚCI .....	6
3.1.	<b>Zasoby przyrodnicze</b> .....	6
3.2.	<b>Dziedzictwo kulturowe</b> .....	7
3.3.	<b>Zespoły pałacowo-parkowe, dworskie</b> .....	7
3.4.	<b>Zabytkowe domy mieszkalne</b> .....	7
3.5.	<b>Infrastruktura społeczna</b> .....	7
3.7.	<b>Inne obiekty i tereny</b> .....	8
3.8.	<b>Infrastruktura techniczna</b> .....	9
	3.8.1. Sieć komunikacyjna .....	9
	3.8.2. Gospodarka wodna .....	9
	3.8.3. Gospodarka ściekowa .....	10
	3.5.4 Gospodarka odpadami .....	11
	3.8.5 Sieć gazowa .....	11
	3.8.6 Telekomunikacja .....	11
3.9.	<b>Gospodarka i rolnictwo</b> .....	11
3.10.	<b>Kapitał społeczny i ludzki</b> .....	11
4.	ANALIZA SWOT .....	12
5.	OPIS I CHARAKTERYSTYKA OBSZARÓW O SZCZEGÓLNYM ZNACZENIU DLA ZASPOKOJENIA POTRZEB MIESZKAŃCÓW, SPRZYJAJĄCYCH NAWIĄZYWANIU KONTAKTÓW SPOŁECZNYCH, ZE WZGLĘDU NA ICH POŁOŻENIE ORAZ CECHY FUNKCJONALNO-PRZESTRZENNE.....	12
6.	PLANOWANE DZIAŁANIA W LATACH 2010-2017 .....	14
6.1.	<b>Budowa boiska wiejskiego wraz z infrastrukturą oraz wyposażeniem w miejscowości Warnino</b> .....	14

<b>6.2.</b>	<b>Budowa placu zabaw wraz z infrastrukturą oraz wyposażeniem w miejscowości Warnino.....</b>	<b>16</b>
<b>6.3.</b>	<b>Przebudowabudynku wraz z ocepleniem i kolorystyką wlewacji oraz wyposażeniem świetlicy wiejskiej w Warninie .....</b>	<b>17</b>
<b>7.</b>	<b>PLAN FINANSOWY REALIZACJI ODNOWY MIEJSCOWOŚCI WARNINO .....</b>	<b>19</b>
<b>8.</b>	<b>OCZEKIWANE WSKAŹNIKI OSIĄGNIĘĆ .....</b>	<b>20</b>
<b>9.</b>	<b>SYSTEM WDRAŻANIA .....</b>	<b>21</b>
<b>10.</b>	<b>SPOSOBY MONITOROWANIA, OCENY, AKTUALIZACJI I KOMUNIKACJI SPOŁECZNEJ.....</b>	<b>22</b>

## **1. Wstęp i powiązanie z dokumentami strategicznymi Gminy.**

Podstawą rozwoju miejscowości Warnino jest dokument pn. „Plan Odnowy Miejscowości Warnino”, który określa, misję, cele i kierunki działania wraz z zadaniami inwestycyjnymi na lata 2010 - 2017. Dokument ten poddany ocenie mieszkańców, a następnie uchwalony przez Zebranie Wiejskie zawiera również wariant rozwoju.

Jedną z przesłanek dla opracowania niniejszego Planu Odnowy Miejscowości stały się możliwości ubiegania się o środki pomocowe Unii Europejskiej w nowym okresie programowania 2007 - 2013. Z szerokiego wachlarza funduszy finansowania zewnętrznego najistotniejsze znaczenie dla obszarów wiejskich Gminy Tychowo ma Europejski Fundusz Rolny na rzecz Rozwoju Obszarów Wiejskich, rozdysponowywany w ramach Programu Rozwoju Obszarów Wiejskich na lata 2007 - 2013. Fundusz ten, w aspekcie aplikowania poszczególnych projektów o jego środki, wymaga od projektu zgodności inwestycji z Planem Odnowy Miejscowości, stąd dokument ten może być traktowany jako załącznik do wniosku o dofinansowanie projektu.

Zapisy Planu Odnowy Miejscowości Warnino są spójne z Narodowym Planem Rozwoju, projektem Strategii Rozwoju Obszarów Wiejskich i Rolnictwa na lata 2007-2013, ze Strategią Rozwoju Województwa Zachodniopomorskiego, Strategią Rozwoju Powiatu Białogardzkiego, Strategią Rozwoju Gminy Tychowo, zatem działania zaproponowane w omawianym opracowaniu nawiązują do dokumentów strategicznych wyższego rzędu.

## **2. Charakterystyka miejscowości Warnino.**

### **2.1 Położenie miejscowości.**

Miejscowość Warnino (niemiecka nazwa: *Warnin*) – wieś sołecka położona w województwie zachodniopomorskim, w powiecie białogardzkim, we wschodniej części gminy Tychowo. Miejscowość położona jest w odległości 7 km na wschód od Tychowa (siedziba gminy) i 30 km od Białogardu (siedziba powiatu). Odległości do innych miejscowości w regionie wynoszą: do Bobolic – 19 km, a do Koszalina – 40 km. Miejscowość leży w linii prostej 40 km od Mielna nad Morzem Bałtyckim. Miejscowość Warnino wraz z miejscowością Giżałki i Wełdkówko tworzą sołectwo Warnino.

Wieś położona na płaskim terenie, północna część zabudowy sąsiaduje z lasem, południowa z polami. Na południe od wsi przepływa strumień Kowalówka, stanowiący naturalną granicę gruntów wsi Warnino i Kowalki.

**Rysunek 1. Położenie miejscowości w gminie.**



Źródło: strona internetowa: [www.gryfnet.pl](http://www.gryfnet.pl)

### **2.1.1. Liczba ludności.**

Miejscowość Warnino według stanu na 30.06.2010 roku liczyła 196 mieszkańców. W stosunku do 2009 roku liczba mieszkańców wzrosła o 5 osoby (tj. o 2,5 %), natomiast w stosunku 2004 roku liczba mieszkańców zwiększyła się o 10 osób (tj. o 5,1 %). W ostatnich latach liczba ludności wsi odnotowuje tendencję rosnącą.

Na 7.158 mieszkańców zamieszkujących gminę Tychowo, 196 mieszka w Warninie. Aktywność zawodowa mieszkańców wsi opiera się na prowadzeniu przede wszystkim działalności rolniczej, wielu mieszkańców dojeżdża do pracy poza miejscem zamieszkania, do pobliskich miast tj. do Białogardu, Koszalina i Tychowa.

W Warninie 27,55 % (tj. 18 rodzin) mieszkańców wsi korzysta z pomocy Gminnego Ośrodka Pomocy Społecznej w Tychowie, zaś 14 osób – 7,15 % mieszkańców Warnina pozostaje w rejestrze osób bezrobotnych w Powiatowym Urzędzie Pracy w Białogardzie.

## **2.2 Historia.**

Wieś chłopsko-dworska o metryce średniowiecznej, w źródłach odnotowana w latach: 1486, 1501, 1577 i w późniejszych, jako lenno rodu von Kleist. Wieś pozostawała własnością tego rodu do początku XIX wieku (za wyjątkiem krótkiego okresu w 1 połowie XVIII wieku, kiedy była własnością rodu von Versen z Tczewa).

W 4 ćw. XVIII wieku w Warninie znajdowała się siedziba szlachecka, 1 folwark, 1 owczarnia i 1 młyn wodny w lesie poza wsią. We wsi były 4 gospodarstwa chłopskie, 1 zagrodnicze, 1 kowala, 1 nauczyciela i 16 domów. Po reformach rolnych ziemie majątku zostały rozparcelowane i sprzedane chłopom. Pozostała tylko „resztówka”, która w 1884 roku należała do rodziny Penz, a w 1928 roku do Erny Kühn. W tym czasie majątek liczył 500 ha ziemi. W 1865 roku we wsi mieszkało 385 osób, było tam również 29 domów, 2 budynki przemysłowe i 31 gospodarczych. W okresie międzywojennym w Warninie było 6 dużych gospodarstw chłopskich. We wsi istniała wówczas jednoklasowa szkoła. W 1928 roku w obręb wsi włączono włości miejscowego majątku oraz obszary wsi Wełdkowo i Wełdkówko. W 1939 roku we wsi mieszkało 616 osób w 143 domach. Po II wojnie światowej wieś została przyłączona do Polski. W latach 1975-1998 wieś należała do województwa koszalińskiego.

## **2.3 Struktura Przestrzenna**

### Układ wsi:

Ulicowy układ zwartej, zróżnicowanej zabudowy wsi wzdłuż drogi powiatowej w kierunku wsi Kowalki o osi przebiegającej z północnego-zachodu na południowy-wschód, z rozproszoną zabudową w kierunku zachodnim. Zachowany układ przestrzenny wsi ukształtowany do połowy XX wieku. Zabudowa wiejska jest w dobrym stanie, ubytki są uzupełniane zabudową współczesną.

## **2.4 Funkcja miejscowości**

Miejscowość pełni funkcję rolniczą oraz w mniejszym stopniu funkcję mieszkaniową i usługowo-produkcyjną. Istnieją możliwości rozwojowe wsi w ramach liniowego układu zabudowy.

## **3. Inwentaryzacja zasobów służących odnowie miejscowości.**

### **3.2 Zasoby przyrodnicze**

Przez miejscowość Warnino przepływa rzeczka Kowalówka. Wieś Warnino pozbawiona jest naturalnych zbiorników wodnych.

W rejonie Warnina występuje kruszywo pospolite grube – pospółka. Eksploatowane jest ze złoża “Warnino”. Zarejestrowane zasoby złoża wynoszą 107,25 tys. ton pospółki i 32,39 tys. ton piasku. Złoże o pow. 8.392 m<sup>2</sup>, w tym 5.899 m<sup>2</sup> stanowi piasek. Złoże zlokalizowane jest na nieużytkach oraz użytkach rolnych (gleby klasy V i VI).

W okolicy miejscowości Warnino znajduje się rezerwat przyrody pn.: "Cisy Tychowskie" o powierzchni 10,5 ha. Wśród różnych gatunków drzew rosną tam 62 okazy cisów form drzewiastych i krzewiastych. Największe sięgają 13,5 m wysokości i mają 94 cm w obwodzie.

### **3.3 Dziedzictwo kulturowe**

Wśród zachowanej historycznej zabudowy sakralnej oraz miejsc kultu religijnego, na szczególną uwagę zasługują:

Cmentarz ewangelicki - nieczynny, założony w 2 połowie XIX wieku, o powierzchni 0,38 ha, położony na południowy-wschód od zabudowań wsi, w lesie. Wzdłuż granic cmentarza nasadzono szpaler świerków. Rozplanowanie i układ kwater nieczytelny. Cmentarz jest z złym stanie.

Krzyż przydrożny ustawiony po 1945 roku, zlokalizowany po południowej stronie skrzyżowania dróg.

### **3.4 Zespoły pałacowo-parkowe, dworskie**

W Warninie zachował się park dworski krajobrazowy z 2 połowy XIX wieku. Park, o powierzchni 0,70 ha, jest usytuowany w północno-zachodniej części wsi, po południowej stronie drogi w kierunku Tychowa. Kompozycja przestrzenna parku zatarta (zwłaszcza granice od stron zachodniej i południowej). Z pierwotnych elementów zachowała się aleja klonów wzdłuż północnej granicy oraz ślady ceglanego ogrodzenia od wschodu wzdłuż drogi. Na terenie dawnego parku rosną pojedyncze okazy drzew. W przyszłości należy przeprowadzić renowację terenu dawnego parku.

### **3.5 Zabytkowe domy mieszkalne**

Zabudowa z początku XX wieku i lat międzywojennych, uzupełniona zabudową współczesną. Domy mieszkalne wolnostojące, ustawione względem drogi kalenicowo, murowane, tynkowane i licowane cegłą, parterowe z mieszkalnym poddaszem, dachy dwuspadowe, naczółkowe i z wystawkami, kryte dachówką (tabela 3.)

### **3.6 Infrastruktura społeczna**

W Warninie znajduje się świetlica wiejska, w której odbywają się zebrania sołeckie oraz organizowana są wakacje dla dzieci i młodzieży z terenu sołectwa Warnino. Stan techniczny budynku świetlicy jest bardzo zły, całość nadaje się do kapitalnego remontu.

Na terenie miejscowości nie ma placówek oświatowych. Młodzież z Warnina uczy się w Szkole Podstawowej i Gimnazjum w Tychowie.

### 3.7 Inne obiekty i tereny

W Warninie brakuje obiektów kulturowych wpisanych do rejestru zabytków. Na terenie wsi znajdują się jednak obiekty o wartościach zabytkowych wskazane do objęcia ewidencją gminną zabytków nie wpisanych do rejestru (tabela 3)

Tabela 1. Obiekty o wartościach zabytkowych wskazane do objęcia ewidencją gminną zabytków niewpisanych do rejestru.

L.p.	miejsowość	obiekt	materiał, datowanie
1	Warnino	dom nr 4	murowany, lata 30-te XX wieku
2	Warnino	dom nr 6	murowany, ok. 1930
3	Warnino	budynek gospod. 7 (stodoła, obora)	drewniany, pocz. XX wieku
4	Warnino	budynek gospodarczy nr 7	murowany/drewniany, pocz. XX w.
5	Warnino	dom nr 8	murowany, 1 ćw. XX wieku
6	Warnino	budynek gospodarczy nr 8	murowany/drewniany, 1 ćw. XX w.
7	Warnino	dom nr 10	murowany, pocz. XX w., przebudowany
8	Warnino	dom nr 11	murowany, pocz. XX wieku
9	Warnino	budynek gospodarczy nr 11	murowany, pocz. XX wieku
10	Warnino	dom nr 12	murowany, pocz. XX wieku
11	Warnino	dom nr 13	murowany, 1 ćw. XX wieku
12	Warnino	dom nr 18	murowany, lata 20-te, 30-te XX wieku
13	Warnino	dom mieszk.-gospod. 23	murowany/szachulcowy, XIX/XX wieku
14	Warnino	budynek gospodarczy nr 27	murowany, k. XIX wieku
15	Warnino	budynek mieszk.-gospod.27a	murowany, k. XIX wieku
16	Warnino	dom nr 29	murowany, k. XIX - pocz. XX wieku
17	Warnino	dom nr 30, dawna szkoła	murowany, k. XIX wieku

Ponadto z obszaru Warnina pochodzi 37 stanowisk archeologicznych, na których zarejestrowano 77 pozostałości osadniczych z następujących okresów chronologicznych:

- Epoka kamienia – 13 śladów osadniczych.
- Okres neolitu – 1 ślad osadniczy, 1 osada.
- Kultura łużycka – 3 ślady osadnicze, 1 osada.
- Kultura pomorska – 2 ślady osadnicze, 1 punkt osadniczy, 7 osad.
- Okres rzymski – 8 śladów osadniczych, 1 punkt osadniczy, 9 osad, 2 cmentarzyska
- Okres starożytny – 4 ślady osadnicze
- Okres wczesnośredniowieczny – 9 śladów osadniczych, 1 punkt osadniczy, 2 osady.
- Okres średniowieczny – 11 śladów osadniczych, 1 osada.



Pomimo walorów kulturowych Warnina (park krajobrazowy, cmentarz, zabytkowe obiekty), zagospodarowanie turystyczne i rekreacyjne wsi jest bardzo ubogie.

Na terenie miejscowości brakuje obiektów rekreacyjnych i sportowych. We wsi znajduje się tylko boisko do gry w piłkę nożną (zagospodarowane społecznie przez mieszkańców), które należy ogrodzić i wyposażyć w bramki i sprzęt.

W Warninie nie działa żaden klub czy związek sportowy. Przez teren wsi nie przebiega także szlak turystyczny. Stan zagospodarowania charakteryzuje słabo rozwinięta baza noclegowa i gastronomiczna w miejscowości.

### **3.8 Infrastruktura techniczna**

#### **3.8.1. Sieć komunikacyjna**

Przez miejscowość Warnino przebiegają drogi: wojewódzka, powiatowe i gminne

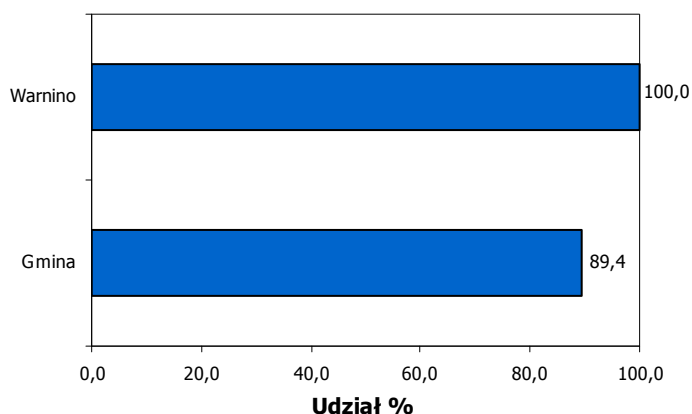
- Droga wojewódzka nr 169 Byszyno – Tychowo - Głodowa, na terenie miejscowości posiada nawierzchnię asfaltową w złym stanie technicznym.
- Drogi powiatowe nr 17205 Warnino – Drzonowo oraz nr 17601 Świelino – Warnino, na terenie miejscowości posiadają nawierzchnię asfaltową z miękkim poboczem, stan nawierzchni jest zły. Zarządcą dróg jest Zarząd Dróg Powiatowych w Białogardzie.
- Przez teren Warnina przebiegają także drogi gminne. Stan techniczny nawierzchni dróg gminnych jest zły. Zarządcami tych dróg jest Urząd Gminy w Tychowie.

We wsi brakuje połączeń komunikacji autobusowej z najbliższymi ośrodkami. Przez wieś Warnino nie przebiega żaden szlak komunikacji kolejowej.

#### **3.8.2. Gospodarka wodna**

Do miejscowości Warnino woda do celów komunalnych dostarczana jest z własnego ujęcia wody. Ujęcie to posiada wydajności 43 m<sup>3</sup>/dobę.

Wykres 1. Stopień zwodociągowania miejscowości na tle gminy.



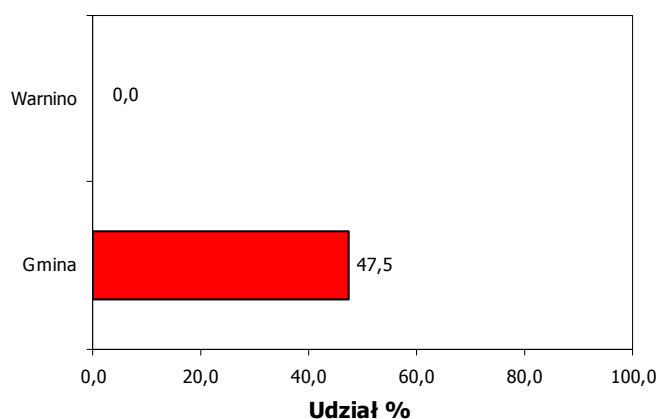
Źródło: Opracowanie własne na podstawie danych z Urzędu Gminy w Tychowie

Z wodociągu korzystają wszyscy mieszkańcy wsi (195 osób) – zatem stopień zwodociągowania wsi wynosi 100%. Dla porównania stopień zwodociągowania gminy Tychowo wynosi 89,4%.

### 3.8.3. Gospodarka ściekowa

Na terenie miejscowości Warnino nie ma sieci kanalizacyjnej. Stopień skanalizowania wsi wynosi 0,0%, podczas gdy stopień skanalizowania gminy Tychowo kształtuje się na poziomie 47,5%.

Wykres 2. Stopień skanalizowania miejscowości na tle gminy.



Źródło: Opracowanie własne na podstawie danych z Urzędu Gminy w Tychowie

Na terenie miejscowości nie ma oczyszczalni ścieków.

#### **3.8.4. Gospodarka odpadami**

W terenie miejscowości Warnino nie ma składowiska odpadów. Odpady komunalne są wywożone przez firmę „Remondis Sanitech” Poznań Sp. z o. o. W niedalekiej przyszłości w sąsiedztwie wsi, po zachodniej stronie w lesie, planuje się wysypisko śmieci (obecnie nieczynne). Niezbędne jest przeprowadzenie rekultywacji wyrobiska i terenu po wysypisku w Warninie.

#### **3.8.5. Sieć gazowa**

Na terenie miejscowości Warnino nie ma sieci gazu ziemnego.

#### **3.8.6. Telekomunikacja**

Tradycyjna sieć telekomunikacyjna na terenie miejscowości Warnino jest obsługiwana przez TP S.A. Za pomocą łączy TP S.A. gospodarstwa domowe mają możliwość podłączenia się do sieci Internet. Brakuje możliwości podłączenia do Internetu drogą radiową.

### **3.9. Gospodarka i rolnictwo.**

Na koniec 2009 roku w Warninie działało 8 podmiotów gospodarczych i była to liczba o 1 podmiot wyższa niż w roku 2009 oraz o 2 podmioty wyższa niż w roku 2008.

Tabela 2. Liczba podmiotów gospodarczych w miejscowości Warnino.

Wyszczególnienie	2009	2008	2007
Liczba podmiotów gospodarczych	6	7	8

Źródło: Urząd Gminy w Tychowie

### **3.10. Kapitał społeczny i ludzki.**

Na terenie miejscowości Warnino nie funkcjonuje żadna organizacja pozarządowa.

#### 4. Analiza SWOT - Ocena mocnych i słabych stron miejscowości.

Mocne strony	Słabe strony
Położenie w pobliżu pasa nadmorskiego	Brak organizacji pozarządowych
Zwiększająca się liczba mieszkańców	Brak naturalnych zbiorników wodnych
Zwiększająca się liczba podmiotów gospodarczych	Zły stan techniczny świetlicy wiejskiej
Zasoby surowcowe	Brak szkoły na terenie miejscowości
Całkowite zwodociągowanie miejscowości	Zły stan techniczny dróg
Dobre położenie komunikacyjne	Niewystarczająca liczba połączeń komunikacji autobusowej
Lokalizacja na drodze wojewódzkiej	Brak kanalizacji sanitarnej
Lokalizacja na drogach powiatowych	Brak sieci gazu ziemnego
	Problemy z dostępem do Internetu
	Słabo rozwinięta baza sportowo-rekreacyjna
	Słabo rozwinięta baza noclegowa i gastronomiczna

Szanse	Zagrożenia
Korzystne położenie komunikacyjne miejscowości w układzie sieci drogowej	Brak zaangażowana społeczności lokalnej w rozwój miejscowości
Możliwość wykorzystania zasobów kulturowych w promocji miejscowości	Emigracja zarobkowa i zmniejszenie liczby mieszkańców
Możliwość wykorzystania zasobów surowcowych	Ograniczone możliwości finansowe budżetu gminy
Rozwój gminy w aspekcie współpracy międzynarodowej	Ograniczone możliwości uzyskania pracy i niskie zarobki
Zwiększenie znaczenia miejscowości w gminie	Wzrost bezrobocia.
Wolne tereny rozwojowe w zakresie mieszkalnictwa i funkcji turystycznych	
Możliwość pozyskania środków finansowych Unii Europejskiej na inwestycje	
Zakładany wzrost gospodarczy kraju	
Spadek inflacji i obniżenie oprocentowania kredytów bankowych.	

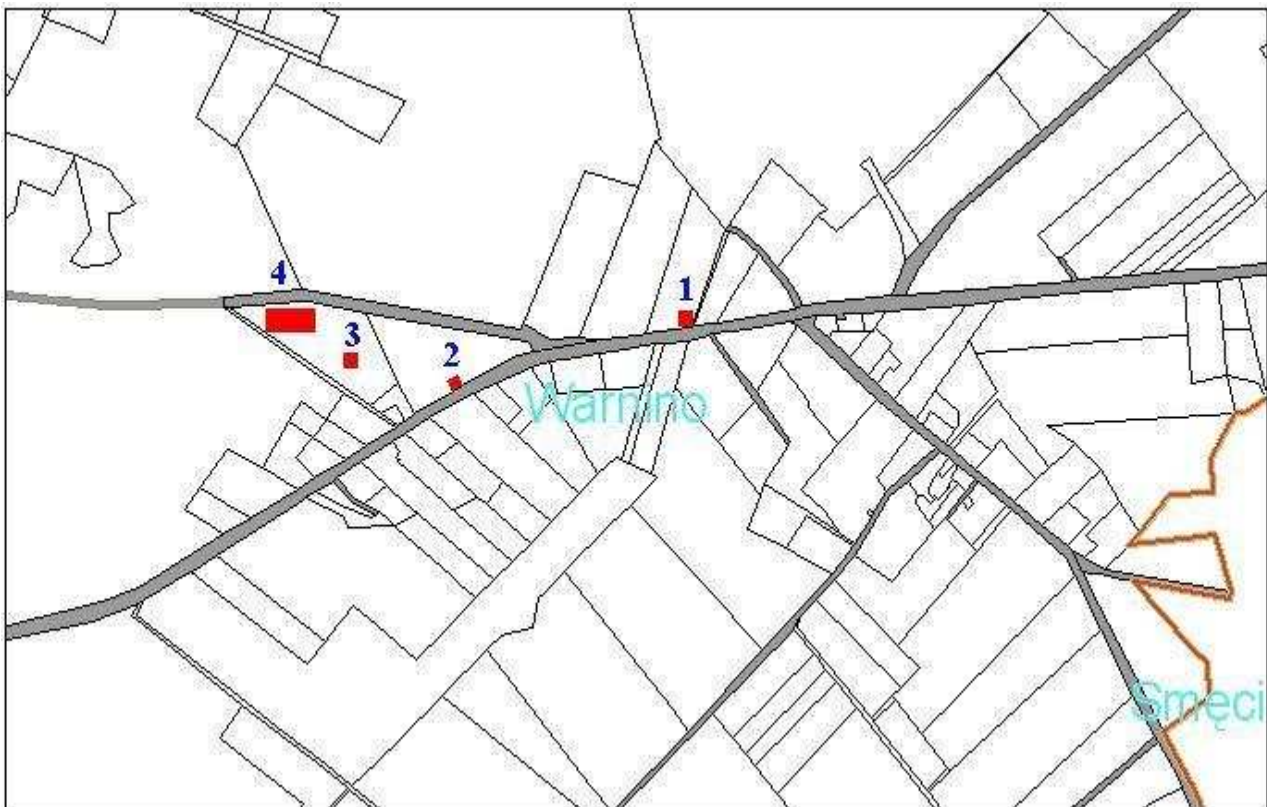
#### 5. Opis i charakterystyka obszarów o szczególnym znaczeniu dla zaspokojenia potrzeb mieszkańców, sprzyjających nawiązywaniu kontaktów społecznych, ze względu na ich położenie oraz cechy funkcjonalno-przestrzenne.

W miejscowości Warnino można wyróżnić dwa obszary o szczególnym znaczeniu dla zaspokojenia potrzeb mieszkańców, sprzyjających nawiązywaniu kontaktów społecznych, ze względu na położenie oraz cechy funkcjonalno-przestrzenne. Obszary te zaznaczono na mapie poglądowej.

Jeden obszar to teren położony w południowo-zachodniej części miejscowości obejmujący ok. 1 ha. W obszarze tym znajduje się wiejskie boisko do piłki nożnej (pkt. 3 i 4 mapy). Obszar ten ze względu na swoje położenie pełni dla mieszkańców wsi ważną funkcję.

Drugim obszarem jest teren położony wzdłuż drogi wojewódzkiej przebiegającej przez centrum wsi Warnino. Powierzchnia tego obszaru to ok. 0,5 ha. Teren ten, to teren handlowo usługowy wsi (pkt. 1 mapy) oraz teren na którym stoi budynek świetlicy wiejskiej (pkt. 2 mapy), ze względu na układ przestrzenny wsi, tereny te pełnią ważną funkcję dla mieszkańców.

Wieś Warnino posiada typową zabudowę skupioną po obu stronach drogi wojewódzkiej i powiatowej.



Mapa nr 3. Mapa obrazująca obszary o szczególnym znaczeniu dla zaspokojenia potrzeb mieszkańców

## 6. Planowane działania w latach 2010-2017

W ramach Planu Odnowy Miejscowości zakłada się realizację trzech zadań inwestycyjnych, których szczegóły zostały przedstawione poniżej w formie kart informacyjnych projektu.

### 6.1. Budowa boiska wiejskiego wraz z infrastrukturą oraz wyposażeniem w miejscowości Warnino.

KARTA INFORMACYJNA PROJEKTU	
<b>Tytuł/nazwa projektu/zadania</b>	<b>Budowa boiska wiejskiego wraz z infrastrukturą oraz wyposażeniem w miejscowości Warnino</b>
<b>Wnioskodawca</b>	Gmina Tychowo
<b>Opis projektu</b>	Przedmiotem projektu jest budowa boiska do piłki nożnej w miejscowości Warnino o nawierzchni trawiastej. Boisko położone będzie na obrzeżach miejscowości. W ramach projektu przewiduje się również wyposażenie boiska w niezbędny sprzęt sportowy.
<b>Uzasadnienie projektu</b>	<p>Aktywne spędzanie czasu wolnego odgrywa istotną rolę w procesie rozwoju zdrowego społeczeństwa. Jest ono możliwe dzięki odpowiednio zagospodarowanej, bezpiecznej i różnorodnej bazie sportowej i rekreacyjnej. Funkcję takich obiektów z pewnością mogą pełnić boiska sportowe oraz place zabaw.</p> <p>Jak wykazała analiza SWOT słabą stroną miejscowości Warnino jest niedostateczna baza sportowo – rekreacyjna. Na terenie miejscowości brakuje obiektów rekreacyjnych i sportowych. We wsi znajduje się tylko boisko do gry w piłkę nożną (zagospodarowane społecznie przez mieszkańców), które należy ogrodzić i wyposażyc w niezbędny sprzęt.</p> <p>Realizacja projektu jest więc niezbędna i przyniesie długoterminowe korzyści polegające:</p> <ul style="list-style-type: none"><li>- wykorzystania kultury fizycznej jako powszechnej i skutecznej formy walki z patologiami społecznymi,</li><li>- rywalizacji sportowej i zasad fair play, co przedłoży się później na zachowanie w społeczeństwie, rodzinie czy szkole,</li><li>- aktywnej formie spędzania czasu wolnego oraz krzewienia postaw prosportowych,</li><li>- poprawie stanu zdrowia i ogólnej sprawności fizycznej.</li></ul> <p>Budowa boiska sportowego wpłynie pozytywnie zarówno na</p>

	bezpośrednich beneficjentów projektu, jakimi są uczniowie szkół z poszczególnych miejscowości oraz ogólnie młodzież z terenu całej Gminy. Będzie to miejsce, na którym odbywać się będą festyny sołeckie oraz imprezy kulturalne.							
<b>Skwantyfikowane efekty projektu na poziomie produktu</b>	W ramach projektu planuje się osiągnięcie następujących efektów: – 1 przebudowane boisko do gry w piłkę nożną.							
<b>Instytucje/Podmioty zaangażowane w realizację projektu</b>	– Gmina Tychowo							
<b>Właściciel i zarządzający inwestycją po jej zakończeniu</b>	– Właściciel: Gmina Tychowo, – Zarządzający: Burmistrz Tychowa.							
<b>Gotowość projektu do realizacji</b>	Rodzaj dokumentu/decyzji	Przybliżona data sporządzenia / uzyskania						
	a) dokumentacja techniczna	Nie: 2011						
	b) kosztorysy	Nie: 2011						
	c) pozwolenie na budowę	Nie dotyczy						
	d) Studium wykonalności	Nie dotyczy						
	e) inne niezbędne do realizacji projektu	Nie dotyczy						
<b>Własność gruntów/obiektów niezbędnych do realizacji</b>	Gmina Tychowo							
<b>Harmonogram realizacji projektu</b>	Etapy/planowane działania	2010	2011	2012	2013	2014	2015	2017
	Zagospodarowanie terenu		X					
	Wyposażenie boiska		X					
<b>Szacunkowe koszty realizacji projektu w rozbiciu na lata [PLN]</b>	Pozycje kosztów	2010	2011	2012	2013	2014	2015	2017
	Zagospodarowanie terenu		b.d.*					
	Wyposażenie boiska		b.d.*					
<b>Źródła finansowania projektu</b>	<ul style="list-style-type: none"> <li>– Europejski Fundusz Rolny na rzecz Rozwoju Obszarów Wiejskich w ramach Programu Rozwoju Obszarów Wiejskich na lata 2007-2013, oś priorytetowa 3. Jakość życia na obszarach wiejskich i różnicowanie gospodarki wiejskiej, działanie Odnowa i rozwój wsi -75%</li> <li>– środki własne Gminy Tychowo - 25%.</li> </ul>							

\*koszty zostaną ustalone po wykonaniu kosztorysu inwestor

**6.2. Budowa placu zabaw wraz z infrastrukturą oraz wyposażeniem w miejscowości Warnino.**

<b>KARTA INFORMACYJNA PROJEKTU</b>		
<b>Tytuł/nazwa projektu/zadania</b>	<b>Budowa placu zabaw wraz z infrastrukturą oraz wyposażeniem w miejscowości Warnino.</b>	
<b>Wnioskodawca</b>	Gmina Tychowo	
<b>Opis projektu</b>	Przedmiotem przedsięwzięcia jest budowa placu zabaw wraz z wyposażeniem w miejscowości Warnino. Obecnie działka, na której projektuje się plac zabaw to teren płaski, nieogrodzony, z bezpośrednim dostępem do drogi gminnej. Planuje się również zakup i montaż ławek.	
<b>Uzasadnienie projektu</b>	<p>Jak wykazała analiza SWOT słabą stroną miejscowości Warnino jest niedostateczna baza sportowo – rekreacyjna. Na terenie miejscowości brakuje obiektów rekreacyjnych i sportowych.</p> <p>Aktywne spędzanie czasu wolnego odgrywa istotną rolę w procesie rozwoju zdrowego społeczeństwa. Jest ono możliwe dzięki odpowiednio zagospodarowanej, bezpiecznej i różnorodnej bazie sportowej i rekreacyjnej. Niewątpliwie takie warunki mogą spełniać place zabaw. Aktualnie na terenie miejscowości Warnino, jak i całej gminy Tychowo, nie występują żadne place zabaw. Ponadto u młodzieży i dzieci z terenu gminy Tychowo obserwuje się pogarszający się stan ich wydolności i sprawności fizycznej. Jedną z przyczyn tego zjawiska jest niedostatek aktywności ruchowej. Aktywność i sprawność fizyczna łączy w sobie aspekty zdrowotne, zmiany stylu życia, prewencji patologii społecznych, wartości etycznych takich jak przestrzeganie reguł „fair play”.</p>	
<b>Skwantyfikowane efekty projektu na poziomie produktu</b>	<p>W ramach projektu planuje się osiągnięcie następujących efektów:</p> <ul style="list-style-type: none"> <li>– 1 plac zabaw.</li> </ul>	
<b>Instytucje/Podmioty zaangażowane w realizację projektu</b>	<ul style="list-style-type: none"> <li>– Gmina Tychowo</li> </ul>	
<b>Właściciel i zarządzający inwestycją po jej zakończeniu</b>	<ul style="list-style-type: none"> <li>– Właściciel: Gmina Tychowo,</li> <li>– Zarządzający: Burmistrz Tychowa.</li> </ul>	
<b>Gotowość projektu do realizacji</b>	Rodzaj dokumentu/decyzji	Przybliżona data sporządzenia / uzyskania
	a) dokumentacja techniczna	Nie: 2011
	b) kosztorysy	Nie: 2011
	c) pozwolenie na budowę	Nie dotyczy
	d) Studium wykonalności	Nie dotyczy



	e) inne niezbędne do realizacji projektu	Nie dotyczy						
<b>Własność gruntów/ obiektów niezbędnych do realizacji</b>		Gmina Tychowo						
<b>Harmonogram realizacji projektu</b>	Etapy/planowane działania	2010	2011	2012	2013	2014	2015	2017
	Zagospodarowanie terenu			X				
	Wyposażenie placów zabaw			X				
<b>Szacunkowe koszty realizacji projektu w rozbiciu na lata [PLN]</b>	Pozycje kosztów	2010	2011	2012	2013	2014	2015	2017
	Zagospodarowanie terenu			b.d.*				
	Wyposażenie placów zabaw			b.d.*				
<b>Źródła finansowania projektu</b>		<ul style="list-style-type: none"> <li>- Europejski Fundusz Rolny na rzecz Rozwoju Obszarów Wiejskich w ramach Programu Rozwoju Obszarów Wiejskich na lata 2007-2013, oś priorytetowa 3. Jakość życia na obszarach wiejskich i różnicowanie gospodarki wiejskiej, działanie Odnowa i rozwój wsi -75%</li> <li>- środki własne Gminy Tychowo - 25%.</li> </ul>						

\*koszty zostaną ustalone po wykonaniu kosztorysu inwestorskiego

### 6.3 Przebudowa budynku wraz z ociepleniem i kolorystyką elewacji oraz wyposażeniem świetlicy wiejskiej w Warninie.

<b>KARTA INFORMACYJNA PROJEKTU</b>	
<b>Tytuł/nazwa projektu/zadania</b>	<b>Przebudowa budynku wraz z ociepleniem i kolorystyką elewacji oraz wyposażeniem świetlicy wiejskiej w Warninie.</b>
<b>Wnioskodawca</b>	Gmina Tychowo
<b>Opis projektu</b>	<p>Przedmiotem projektu jest przebudowa, remont i wyposażenie świetlicy wiejskiej w Warninie.</p> <p>W ramach projektu planowane jest wykonanie następujących prac:</p> <ul style="list-style-type: none"> <li>- wymianę dachu i okien,</li> <li>- remont wewnątrz pomieszczeń,</li> <li>- zagospodarowanie terenu na place zabaw,</li> <li>- wyposażenie obiektu: regały, ławeczki, krzesła, zestawy komputerowe.</li> </ul> <p>Przedsięwzięcie obejmuje również budowę chodnika z dojściem do świetlicy.</p>

<p><b>Uzasadnienie projektu</b></p>	<p>Realizacja projektu ma na celu zaspokojenie potrzeb kulturalnych i społecznych mieszkańców Warnino. Przeprowadzenie prac remontowych w obiekcie służy przede wszystkim zwiększeniu liczby aktywnych form spędzania czasu wolnego mieszkańców Warnina poprzez dostosowanie budynku świetlicy do wymagań technicznych funkcjonowania obiektów użyteczności publicznej.</p> <p>Obecny stan świetlicy i jej wyposażenie jest zły i wymaga poprawy. Dzięki realizacji projektu stworzone zostaną warunki do prawidłowej pracy obiektu. Remont oraz wyposażenie świetlicy przyczyni się do poszerzenia działalności społeczno-kulturalnej sołectwa Warnina, podniesienia poziomu jakości usług kulturalnych, zwiększenia spójności społecznej gminy, promując jednocześnie zrównoważony rozwój wsi.</p> <p>W miejscowości Warnino, jak i w całej gminie Tychowo brak jest odpowiednich warunków do rozwijania zainteresowań oraz zagospodarowania czasu wolnego przez lokalnych mieszkańców, w tym głównie przez młodzież. Odpowiedzią na te problemy może być stworzenie nowoczesnych świetlic wiejskich.</p> <p>Inwestycja ta w znacznym stopniu przyczyni się do zaspokajania potrzeb społecznych i mieszkańców, a tym samym do podnoszenia ich standardu życia i przeciwdziałania marginalizacji społecznej. Realizacja projektu zapewni także bogatą ofertę rekreacyjno-kulturalną, która:</p> <ul style="list-style-type: none"> <li>- Umożliwi aktywne spędzanie czasu wolnego wypełnionego sportem ze szczególnym podkreśleniem znaczenia zdrowego stylu życia;</li> <li>- Zapewni warunki do harmonijnego rozwoju fizycznego i psychicznego;</li> <li>- Uwzględni indywidualne potrzeby dziecka zgodnie ze swoimi możliwościami, predyspozycjami i zainteresowaniami;</li> <li>- Wzmocni poczucie tożsamości kulturowej, historycznej, narodowej i etnicznej dzieci;</li> <li>- Stworzy warunki do rozwijania samodzielności, obowiązkowości, podejmowania odpowiedzialności za siebie i najbliższe otoczenie;</li> <li>- Wyksztąli zasady kulturalnego zachowania, zwłaszcza w trudnych sytuacjach, wdroży zasady fair play do codziennego życia.</li> </ul> <p>Obiekty przeznaczone będą również na organizowanie imprez ludowych i okolicznościowych, a także jako miejsca zebrań wiejskich.</p>
<p><b>Skwantyfikowane efekty projektu na poziomie produktu</b></p>	<p>W ramach realizacji projektu planuje się osiągnięcie następujących efektów:</p> <ul style="list-style-type: none"> <li>- 1 wyremontowana świetlica wiejska,</li> <li>- Zakupione wyposażenie świetlicy</li> <li>- Zakupione wyposażenie komputerowe</li> </ul>
<p><b>Instytucje/Podmioty zaangażowane w realizację projektu</b></p>	<ul style="list-style-type: none"> <li>- Gmina Tychowo</li> </ul>

<b>Właściciel i zarządzający inwestycją po jej zakończeniu</b>		<ul style="list-style-type: none"> <li>- Właściciel: Gmina Tychowo,</li> <li>- Zarządzający: Burmistrz Tychowa.</li> </ul>						
<b>Gotowość projektu do realizacji</b>	Rodzaj dokumentu/decyzji	Przybliżona data sporządzenia / uzyskania						
	a) dokumentacja techniczna	Tak: 2009						
	b) kosztorysy	Tak: 2009						
	c) pozwolenie na budowę	Nie dotyczy						
	d) Studium wykonalności	Nie dotyczy						
	e) inne niezbędne do realizacji projektu	Nie dotyczy						
<b>Własność gruntów/ obiektów niezbędnych do realizacji</b>		Gmina Tychowo						
<b>Harmonogram realizacji projektu</b>	Etapy/planowane działania	2010	2011	2012	2013	2014	2015	2017
	Modernizacja świetlicy – budowy remontowo-budowlane		X					
	Wyposażenie świetlicy		X					
	Zagospodarowanie terenu		X					
<b>Szacunkowe koszty realizacji projektu w rozbiciu na lata [PLN]</b>	Pozycje kosztów	2010	2011	2012	2013	2014	2015	2017
	Prace budowlano-montażowe wraz z zagospodarowaniem terenu		171 760,00					
	Zakup wyposażenia		45 000,00					
<b>Źródła finansowania projektu</b>		<ul style="list-style-type: none"> <li>- Europejski Fundusz Rolny na rzecz Rozwoju Obszarów Wiejskich w ramach Programu Rozwoju Obszarów Wiejskich na lata 2007-2013, oś priorytetowa 3. Jakość życia na obszarach wiejskich i różnicowanie gospodarki wiejskiej, działanie Odnowa i rozwój wsi -75%</li> <li>- środki własne Gminy Tychowo - 25%.</li> </ul>						

## 7. Plan finansowy realizacji odnowy miejscowości Warnino

Plan finansowania projektów zawartych w Planie Odnowy Miejscowości Warnina jest montażem szacunkowym i przedstawia potencjalne, a nie już uchwalone źródła finansowania.

Oznaczenie zastosowanych skrótów:

EFRROW – Europejski Fundusz Rolny na rzecz Rozwoju Obszarów Wiejskich;

EFRR – Europejski Fundusz Rozwoju Regionalnego (jeżeli nie podano inaczej – środki Regionalnego Programu Operacyjnego);

FS – Fundusz Spójności;

GFOŚiGW – Gminny Fundusz Ochrony Środowiska i Gospodarki Wodnej;

GT – Budżet Gminy Tychowo;

MZD – Miejski Zarząd Dróg;

POIiŚ – Program Operacyjny Infrastruktura i Środowisko;

WFOŚiGW – Wojewódzki Fundusz Ochrony Środowiska i Gospodarki Wodnej;

WKZ – Wojewódzki Konserwator Zabytków.

Tabela 4. Plan finansowy odnowy miejscowości Warnino

Lp.	Nazwa projektu	Czas realizacji	Źródła finansowania	Szacowane koszty realizacji [PLN]	Szacunkowe koszty realizacji projektu w rozbiciu na lata [PLN]						
					2010	2011	2012	2013	2014	2015	2017
1	Przebudowa budynku wraz z ociepleniem i kolorystyką elewacji oraz wyposażeniem świetlicy wiejskiej w Warninie.	2011	- 75% - EFRR - 25% - budżet Gminy Tychowo	216 760,05	-	191 760,05	-	-	-	-	-
SUMA				216 760,05	0,00	191 760,05	0,00	0,00	0,00	0,00	0,00

## 8. Oczekiwane wskaźniki osiągnięć

Wszystkie zadania inwestycyjne uwzględnione w Planie Odnowy Miejscowości Warnino zostaną objęte monitoringiem, który, prowadzony na bieżąco, dostarczać będzie danych obrazujących postęp we wdrażaniu poszczególnych projektów inwestycyjnych, a tym samym całego Planu Odnowy Miejscowości. Pozwoli to na całościową ocenę założeń tego dokumentu oraz stopnia jego realizacji.

Monitoring projektów ma na celu racjonalne, sprawne i efektywne wykorzystanie środków budżetu Gminy oraz środków pochodzących z zewnętrznych źródeł pomocowych.

W celu monitorowania postępów we wdrażaniu projektów inwestycyjnych oraz oceny ich realizacji, należy wskazać skwantyfikowane cele projektów na poziomie produktu. Stanowią je wskaźniki produktu - określające bezpośredni, materialny efekt realizacji przedsięwzięcia mierzony konkretnymi wielkościami.

Wskaźniki te zostały określone i skwantyfikowane przy opisie każdego projektu w karcie informacyjnej w rozdziale 6 Planowane działania w latach 2010-2017. Pomiar wskaźników produktu będzie prowadzony w ramach sprawozdawczości z realizacji poszczególnych projektów. Analiza stopnia realizacji założonych wskaźników posłuży następnie do przeprowadzenia ewaluacji projektu. Zbiorcza ocena projektów ujętych w Planie Odnowy Miejscowości pozwoli na ewaluację całego Planu.

Dla Planu Odnowy Miejscowości Warnino przyjęto osiągnięcie następujących rezultatów:

- powierzchnia świetlicy wiejskiej udostępniona w ramach realizacji inwestycji;
- powierzchnia terenu rekreacyjnego udostępniona w ramach realizacji inwestycji;
- powierzchnia zmodernizowanego boiska sportowego udostępniona w ramach realizacji inwestycji;
- liczba osób korzystających ze świetlicy, terenu rekreacyjnego, zmodernizowanego boiska sportowego.

Analiza stopnia realizacji założonych wskaźników posłuży następnie do przeprowadzenia ewaluacji projektu. Zbiorcza ocena projektów ujętych w Planie Odnowy Miejscowości pozwoli na ewaluację całego Planu.

## **9. System wdrażania**

Projekty realizowane w ramach Planu Odnowy Miejscowości Warnino będą wdrażane przez podmioty zgłaszające poszczególne inwestycje. W zdecydowanej większości będzie to Gmina, która uzgadnia realizację zadań z Radą Sołecką. Gmina wyznacza jednostkę (osobę) odpowiedzialną za koordynację realizacji zadania oraz jednostkę odpowiedzialną za nadzorowanie wykonania inwestycji. Wszystkie procedury związane z przeprowadzeniem przetargów i rozliczeniem inwestycji są prowadzone przez Gminę.

Nad realizacją całego POMu będzie czuwać Koordynator realizacji Planów Odnowy Miejscowości wskazany zarządzeniem przez Burmistrza Tychowa.

W przypadku podmiotów zewnętrznych, które zgłosiły swoje projekty do POM, nie zakłada się nadzoru ze strony Gminy nad wykonaniem ich zadań. Powinny one jednak informować Koordynatora realizacji POM o przystąpieniu i wykonaniu projektu.

## **10. Sposoby monitorowania, oceny, aktualizacji i komunikacji społecznej**

Określony system wdrażania Planu Odnowy Miejscowości Warnino wywołuje zgodny z nim system monitorowania i oceny (ewaluacji) całego dokumentu. Monitoring i ewaluacja polegają na dokonywaniu okresowej oceny stopnia realizacji działań zapisanych w dokumencie strategicznym i wprowadzeniu modyfikacji zgodnie ze zmieniającymi się warunkami zewnętrznymi i wewnętrznymi wpływającymi na rozwój społeczny i gospodarczy miejscowości. Do monitoringu i oceny Planu Odnowy Miejscowości zobowiązuje się Gminę Tychowo, zatwierdzając Plan Odnowy Miejscowości.

Wprowadzenie systemu monitoringu i ewaluacji pomoże rozwiązać problem dezaktualizacji założeń Planu Odnowy Miejscowości, wynikających ze zmieniających się warunków działania samorządu, prawodawstwa i innych czynników mogących deformować zasadność podejmowanych działań w ramach niniejszego dokumentu. Zakłada się również możliwość tworzenia dodatkowych kart projektów, które będą wpisywać się w założone cele

operacyjne. Monitoring prowadzony będzie wyłącznie na podstawie stopnia osiągnięcia podstawowych wskaźników produktu i rezultatu danego projektu. Uwzględniając powyższe przesłanki, można zagwarantować rozwój Planu Odnowy Miejscowości wraz z jednoczesnym rozwojem gospodarczym i społeczno-kulturalnym miejscowości Warnino. W gestii samorządu pozostanie zatwierdzenie drogą uchwały zmian w zapisach Planu.

### **Sposoby monitorowania:**

Monitoring – śledzenie, czyli ocena realizacji Planu Odnowy Miejscowości, odbywać się będzie na poziomie oceny realizacji poszczególnych projektów inwestycyjnych:

- Każdy projekt powinien posiadać kartę oceny realizacji projektu. Wzór karty oceny realizacji projektu został podany poniżej;
- Bieżąca ocena powinna pozwolić na natychmiastowe dostosowanie działań lub ich elementów do zmieniających się warunków zewnętrznych (np. inne źródła finansowania, przesunięcie harmonogramu realizacji, czy zmiana zadań);
- Odpowiedzialność za prowadzenie procedury monitoringu spoczywa na jednostkach koordynujących poszczególne projekty;
- Jednostki koordynujące są odpowiedzialne za przygotowania kart ocen realizacji działań strategicznych;
- Proponuje się, aby bieżąca ocena realizacji Planu Odnowy Miejscowości (monitoring) odbywała się raz do roku;
- Karty oceny projektu będą składane do Zespołu zarządzania Planem Odnowy Miejscowości, który przygotowuje zbiorcze Sprawozdanie z realizacji Planu Odnowy Miejscowości i przekazuje je dalej do Koordynatora zarządzania strategicznego.

### **Ocena (ewaluacja) Planu Odnowy Miejscowości**

Ocena (ewaluacja) to procedura polegająca na badaniu przyczyn rozbieżności między zakładanymi efektami a rzeczywistymi (na podstawie karty ocen projektu), z jednoczesnym wprowadzeniem zmian, które mają na celu dostosowanie Planu Odnowy Miejscowości do określonych wymagań. Zakłada się, że ocena będzie prowadzona każdego roku.

Ocena Planu Odnowy Miejscowości odbywać się będzie poprzez następujące działania:

- Analiza poszczególnych kart ocen realizacji projektów i bieżące reagowanie na zmieniające się warunki. Analiza będzie dokonywana przez Zespół zarządzania Planem Odnowy Miejscowości;
- Okresowy, tzn. przynajmniej raz w roku, przegląd realizacji Planu Odnowy Miejscowości na sesjach Rady Miejskiej oraz zebraniach Rady Sołectkiej Warnina, poświęconych realizacji Planu Odnowy Miejscowości. Sesja i zebrania będą miały charakter sesji/zebrań strategicznych, na których wprowadzane będą zmiany do Planu Odnowy Miejscowości. Uczestnikami sesji strategicznych, poza Radnymi Gminy Tychowo oraz członkami Rady Sołectwa Warnina, będą przedstawiciele różnych środowisk;

- Sesja strategiczna powinna wyprzedzać sesje dotyczące projektowania budżetu Gminy, wskazując na nowe kierunki prac nad budżetem.

Program sesji/zebrania strategicznego powinien uwzględniać:

- Ocenę Planu Odnowy Miejscowości na podstawie kart ocen projektów;
- Propozycje nowych działań z uzasadnieniem wprowadzenia lub rezygnacji, jeżeli dane zadanie było wpisane w Plan Odnowy Miejscowości;
- Dyskusja, głosowanie, zatwierdzenie.

#### **Wzór karty oceny realizacji projektu**

<b>KARTA OCENY REALIZACJI PROJEKTU</b>	
<b>Cel operacyjny:</b>	
<b>Tytuł projektu:</b>	
<b>Podejmowane działania w celu realizacji projektu:</b>	
<b>Efekty (wskaźniki)</b>	
<b>Stopień rozbieżności pomiędzy efektami zakładanymi i osiągniętymi:</b>	
<b>Napotkane problemy w trakcie realizacji projektu:</b>	
<b>Proponowana modyfikacja projektu:</b>	
<b>Dalsze finansowanie:</b>	

#### **Komunikacja społeczna**

Prace nad wdrażaniem i zmianami w Planie Odnowy Miejscowości powinny przebiegać w uzgodnieniu społecznym, dlatego zachęca się, aby co dwa lata w pracach zespołu zarządzającego POM wzięli udział zaproszeni goście, tzw. liderzy społeczni.

Główne zadania i projekty, wynikające z planu rozwoju, zostaną udostępnione mieszkańcom poprzez stronę internetową Gminy Tychowo. Takie przedstawienie Planu Odnowy Miejscowości Warnino pozwoli na jego upublicznienie w szerokim kręgu mieszkańców oraz stworzy możliwość jak największego uczestnictwa mieszkańców przy jego wdrażaniu.